



سوليـوود®  
SOLLYWOOD



# دليل مواقع التصوير السينمائي في السعودية



## المحتويات

|    |                               |
|----|-------------------------------|
| 3  | مقدمة                         |
| 4  | ملخص تنفيذي                   |
| 5  | وادي ضرك                      |
| 7  | سوق القيصرية التقليدي         |
| 9  | حصن النزار التاريخي           |
| 11 | حطام سفينة جورجيوس جي         |
| 13 | كورنيش شاطئ حقل               |
| 15 | جدة التاريخية والسوق التقليدي |
| 17 | جبال الرمال الحمراء           |
| 19 | وادي الديسة                   |
| 21 | وادي طيب اسم                  |
| 23 | جبال الرمال الصفراء           |
| 25 | وادي لجب                      |
| 27 | مدائن صالح                    |
| 29 | سوق الشريف                    |
| 31 | فندق الكوت التراثي            |
| 33 | ميناء العقير                  |
| 35 | جزيرة فرسان                   |
| 37 | المغارة المظلمة               |
| 39 | جبل القوس                     |
| 41 | وادي رابغ                     |
| 43 | فوهة بركان الوعبة             |
| 45 | جبل القارة                    |
| 47 | التوصيات                      |



## مقدمة

تمتلك المملكة العربية السعودية إمكانيات لوجيستية وطبيعة جغرافية خلابة تجتذب صانعي الأفلام حول العالم، بفضل الميزات التنافسية التي وفرتها الجهات المعنية لاستغلال مواقع التصوير السينمائية المنتشرة بأحاء البلاد، ما جعلها وجهة تصوير دولية، معتمدة على الخدمات والمرافق والبنية التحتية التي أظهرتها المملكة.

وأدى هذا إلى تنامي اهتمام شركات الإنتاج السينمائي والتلفزيوني بالتصوير في المملكة، بفضل المساحات الساحرة والفريدة للتعبير البصري السينمائي أو التلفزيوني؛ ما أسفر عن تصوير 59 عملاً درامياً وسينمائياً في محافظة العُلا خلال العام الماضي والجاري؛ نظراً للحوافز الكبيرة المخصصة للمنتجين.

وبالفعل جرى تصوير أفلام هوليوودية كبرى في السعودية، منها «قندهار» و«محارب الصحراء» و«تشيري»، فضلاً عن تصوير 8 أفلام روائية سعودية وإنجازها في المملكة خلال الأشهر الأخيرة.

وتوفر «الهيئة الملكية السعودية» في العُلا العديد من الخدمات اللوجستية لاستضافة الإنتاج السينمائي، بالتزامن مع إعلان «هيئة الأفلام السعودية» عن التكفل بما يصل إلى 40% من ميزانية الأفلام التي تصور على الأراضي السعودية وفقاً لمعايير محددة، وهو ما يجعل المملكة وجهة عالمية لإنتاج الأفلام، وجذب أفلام سعودية وإقليمية وعالمية، ما يعود بالفائدة على طواقم سعودية ومحلية في مختلف حلقات دائرة الإنتاج، ومن بينهم الموردون السعوديون.

### وفيما يلي أهم نقاط برنامج حوافز الاسترداد النقدي:

إتاحة استرداد نقدي يصل إلى 40% على الإنفاق الإنتاجي، وتقديم الدعم في استخراج التراخيص والموافقات، وتوفير قاعدة بيانات تضم موردين محترفين.

ضرورة توفر شركة إنتاج مسجلة ومرخصة في المملكة، أو اتفاقية إنتاج مشترك رسمية مع شركة مسجلة ومرخصة في المملكة.

يكون الحد الأدنى للمصروفات التأهيلية للأفلام الروائية الطويلة 750 ألف ريال سعودي لكل مشروع، و187 ألف ريال سعودي للأفلام الوثائقية الطويلة، و187 ألف ريال سعودي لأفلام الرسوم المتحركة الطويلة.

يكون الحد الأدنى لأيام التصوير المؤهل للحصول على حوافز الاسترداد النقدي 5 أيام تصوير.

تغطي الحوافز مصروفات طاقم ما فوق خط الإنتاج السعودي، وطاقم تحت خط الإنتاج السعودي، وطاقم ما فوق خط الإنتاج الأجنبي، ومصروفات تأجير المعدات والمواقع المخصصة للإنتاج من الموردين المحليين، وتكاليف السفر المحلية، وبوليصات التأمين الصادرة عن شركات التأمين المحلية.



## ملخص تنفيذي

تمتلك المملكة العربية السعودية مجموعة متميزة من أماكن التصوير السينمائي المهمة لصناع الأفلام، بفضل تضاريسها المنفردة، ومناظرها الخلابة، وهو ما يجذب كبرى شركات الإنتاج العالمية، مستفيدة من الدعم اللوجستي والتسهيلات المتاحة. يقدم هذا الإصدار دليلاً شاملاً عن مواقع التصوير السينمائي في المملكة، متضمنة صوراً من الطبيعة، ومعلومات عن المناطق المذكورة، وموقعها الجغرافي، بالإضافة إلى دعمها بخريطة جغرافية لتسهيل الوصول إلى تلك الأماكن المهمة للقصص والأفكار الجديدة لإنتاج الأفلام.





وادي ضرڪ



## نبذة تعريفية



تحيط به الجبال ذات الأشجار الكثيفة والأودية المجاورة التي تمتاز بأشجار الطلح والعرعر، ويخترق الوادي المياه الجارية التي غالبًا ما تتدفق نتيجة الأمطار المتواصلة طوال السنة، وهو من الأماكن السياحية الجذابة داخل المنطقة.



### الخريطة الجغرافية



### ترشيحات

أفلام المغامرات  
الدرامية - العاطفية.



### أقرب مطار

مطار الملك سعود بن عبدالعزيز،  
العقيق، الذي يبعد حوالي 59  
كم.



### الموقع الجغرافي

40 كيلو مترًا تقريبًا من الجهة  
الشمالية الغربية لمحافظة  
المنطق التابعة لمنطقة الباحة.




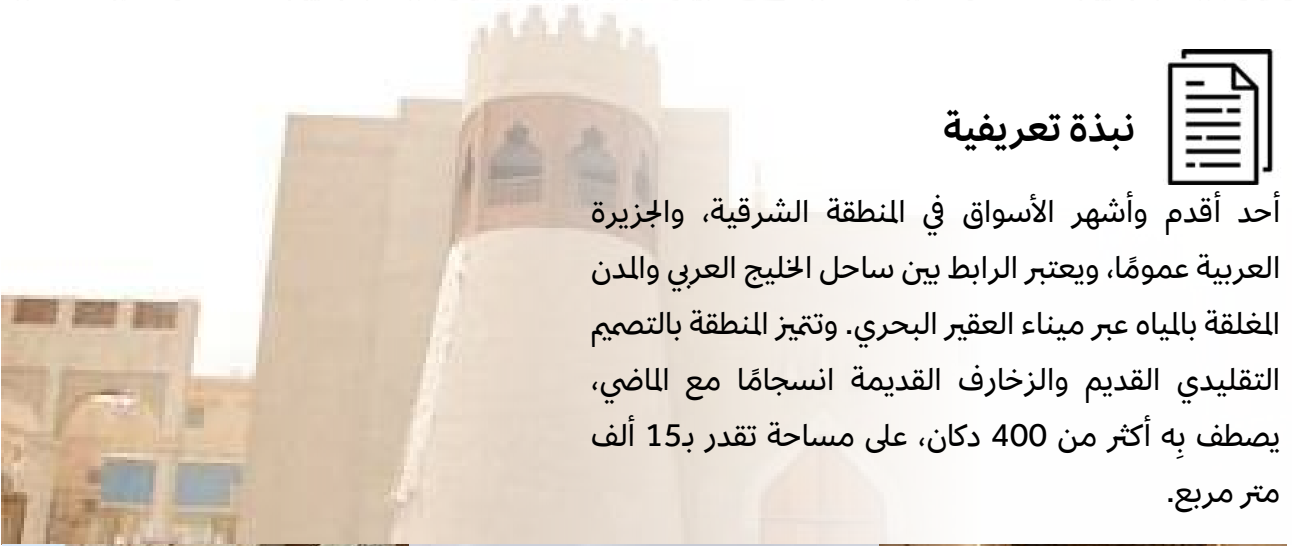


سوق القيصرية التقليدي

## نبذة تعريفية



أحد أقدم وأشهر الأسواق في المنطقة الشرقية، والجزيرة العربية عمومًا، ويعتبر الرابط بين ساحل الخليج العربي والمدن المغلقة بالمياه عبر ميناء العقير البحري. وتتميز المنطقة بالتصميم التقليدي القديم والزخارف القديمة انسجامًا مع الماضي، يصطف به أكثر من 400 دكان، على مساحة تقدر بـ15 ألف متر مربع.



### الخريطة الجغرافية



### ترشيحات

التاريخية - الدرامية -  
السيرة الذاتية.



### أقرب مطار

مطار الأحساء، الهفوف، ويبعد  
21.9 كم.



### الموقع الجغرافي

يقع في الجهة الغربية لحي الرفعة  
الأوسط، وسط مدينة الهفوف،  
الأحساء، شرق السعودية.








**حصن النزار التاريخي**



## نبذة تعريفية



يعد الحصن من أكبر القلاع مساحة وأمنها، ويقع في أدنى المنطقة المعروفة بالشق، وتسمى حاليًا الروان، وهو عبارة عن قرية متكاملة مهجورة، وكان أحد أمنع حصون خيبر.



### الخريطة الجغرافية



### ترشيحات

التاريخية - الدرامية -  
الحركة - الكوارث.



### أقرب مطار


مطار الغلا الدولي، ويبعد 168  
كم.



### الموقع الجغرافي

يقع في خيبر، وهي واحة تقع على  
بعد 153 كيلومترًا إلى الشمال  
الغربي من المدينة المنورة.



An underwater photograph of the George Washington shipwreck. The ship's hull is covered in coral and other marine life. A diver is visible in the upper center, and another diver is on the left side of the ship. The water is clear and blue.

حطام سفينة جورجيووس جي

## نبذة تعريفية



يقع نصف سفينة جورجوس جي الغارقة في مياه الشاطئ الصافية، والشعاب المرجانية المتناثرة على طول الشاطئ، وخلفية من الجبال المرتفعة مشكّلة منظرًا متفردًا وخلفية مذهلة. السفينة الغارقة تجعل المنظر الطبيعي على هذا الشاطئ يبدو خلابًا حيث تتجلى جبال سيناء بوضوح في الجانب الآخر من خليج العقبة.



### الخريطة الجغرافية



### ترشيحات

الدرامية - العاطفية -  
الخيال العلمي.



### أقرب مطار

مطار الأمير سلطان بن  
عبدالعزیز، تبوك، ويبعد حوالي  
269 كم.



### الموقع الجغرافي

على بعد 55 كم جنوب مدينة  
حقل، التابعة لمنطقة تبوك في شمال  
غرب المملكة العربية السعودية،





کورنیش شاطئ حقل

## نبذة تعريفية



أحد أكثر الأماكن السياحية زيارة في تبوك قرب الحدود الأردنية. ويمكن رؤية ساحل مصر وفلسطين في بعض المناطق من مدينة حقل. وتعتبر قيادة السيارة من مقنا وصولاً إلى حقل هادئة ومريحة جداً، حيث تتوفر المحطات ذات مناظر خلابة على طول الطريق، ويتمثل جمال المنطقة الساحر في المياه الصافية، والرمال النظيفة، والشعاب المرجانية، والكثير من الأسماك الملونة والزاهية. إضافة إلى وجود القوارب السريعة والزلاجات النفاثة في الكورنيش.



### الخريطة الجغرافية



### ترشيحات

الدرامية - الكلاسيكية  
- العاطفية.



### أقرب مطار

مطار الأمير سلطان بن  
عبدالعزیز، تبوك، ويبعد حوالي  
238 كم.



### الموقع الجغرافي

يقع على الساحل الشمالي لخليج  
العقبة، في محافظة حقل التي تبعد  
حوالي 200 كلم عن تبوك.






**جدة التاريخية والسوق التقليدي**

## نبذة تعريفية



تأسست في القرن السابع وهي المركز التاريخي لمدينة جدة، وتقع بوسط مدينة جدة على الشاطئ الشرقي للبحر الأحمر، وتحافظ بالطابع التقليدي للعمارة، وتضم عددًا من المعالم الأثرية والمباني التراثية ذات الأهمية التاريخية، مثل جدار جدة القديم وساحاته التاريخية المفتوحة، وعدد من الأسواق التقليدية الشعبية. ويحتوي سور جدة القديم على باين رئيسيين: واحد يواجه مكة المكرمة، والآخر يواجه البحر. تتركز الأسواق حاليًا حول المساجد، حيث توجد بعض المحال الحرفية التقليدية، ومن أشهر الأسواق التي تنتمي إلى الماضي التاريخي للمنطقة والتي تشكل شريان الحياة الاقتصادي الحيوي: سوق العلوي، وسوق البدو، وسوق قابل، وسوق الندى.



### الخريطة الجغرافية



### ترشيحات

التاريخية - الدرامية -  
السيرة الذاتية.



### أقرب مطار

مطار الملك عبدالعزيز الدولي،  
جدة، على بعد 32.1 كم.



### الموقع الجغرافي

تقع وسط مدينة جدة، إحدى  
محافظات منطقة مكة المكرمة،  
وتقع في غرب المملكة العربية  
السعودية على ساحل البحر الأحمر.







**جبال الرمال الحمراء**

## نبذة تعريفية



موقع خاص محاط بجبال الكثبان الرملية الحمراء والعديد من العناصر الطبيعية الأخرى، ويتميز بتلاله الجميلة والرمال المتعددة الألوان، وتنتشر الآلاف من التكوينات الصخرية على مدى مئات الكيلومترات، وتتميز كل واحدة منها بحجم وشكل فريدين. وتتوفر نقاط مشاهدة عالية يمكن الوصول إليها بالسيارة، وتعد امتدادًا لوادي رم جنوب الأردن، الذي يعتبر واحدًا من أفضل المواقع لعشاق رياضة تسلق الجبال.



### الخريطة الجغرافية



### ترشيحات

- الحركة - الإثارة
- الكوارث - الحروب
- الجريمة والعصابات.



### أقرب مطار


مطار الأمير سلطان بن عبدالعزيز، الذي يبعد حوالي 120 كم.



### الموقع الجغرافي

على بعد حوالي 100 كم شمال غرب تبوك، المملكة العربية السعودية.





وادي الديسة

## نبذة تعريفية



سلسلة من الوديان على المنحدر الغربي لحة رهاط، حيث تنتشر الأشجار والنخيل بأعداد لا حصر لها، بالإضافة إلى مجموعة متنوعة من النباتات والحيوانات، ويعد أحد أهم المرتكزات الطبيعية لمشروع نيوم. ويحيط الواحة جبال مذهلة تتدفق منها الينابيع، ويمتلئ الوادي بالأبراج والجدران التي يصل ارتفاعها إلى 200-250 مترًا، ومعظمها غير مستكشفة بعد.



### الخريطة الجغرافية



### ترشيحات

الدرامية - الإثارة - الخيال العلمي.



### أقرب مطار

مطار الأمير سلطان بن عبدالعزيز، تبوك، والذي يبعد حوالي 112 كم.



### الموقع الجغرافي

على بعد 180 كيلو مترًا من مدينة تبوك، شمال غرب المملكة العربية السعودية.







وادي طيب اسم

## نبذة تعريفية



تشكّل منذ آلاف السنين عبر نحت المياه للجبال الواقعة في تلك المنطقة على شاطئ مقنا، ويقع في منطقة مرتفعة بنحو (314 مترًا) تقريبًا، إذ تميّز تلك المنطقة من البحر الأحمر بالشعب المرجانية، وتشتهر بكونها منطقة مناسبة لممارسة الغوص. ويشتهر الوادي بكونه مزيّجًا متجانسًا من الجبل والبحر المتوازي مع الطريق الجانبي للشاطئ.



### الخريطة الجغرافية



### ترشيحات

العاطفية - الحركة  
- الحروب - الجريمة  
والعصابات.



### أقرب مطار

مطار الأمير سلطان بن  
عبدالعزیز في تبوك، والذي يبعد  
حوالي 274 كم.



### الموقع الجغرافي

على بعد 200 كم من مدينة تبوك  
بشمال غرب السعودية، و10  
كم شرق الساحل الشرقي لخليج  
العقبة، جنوب غربي البدع.




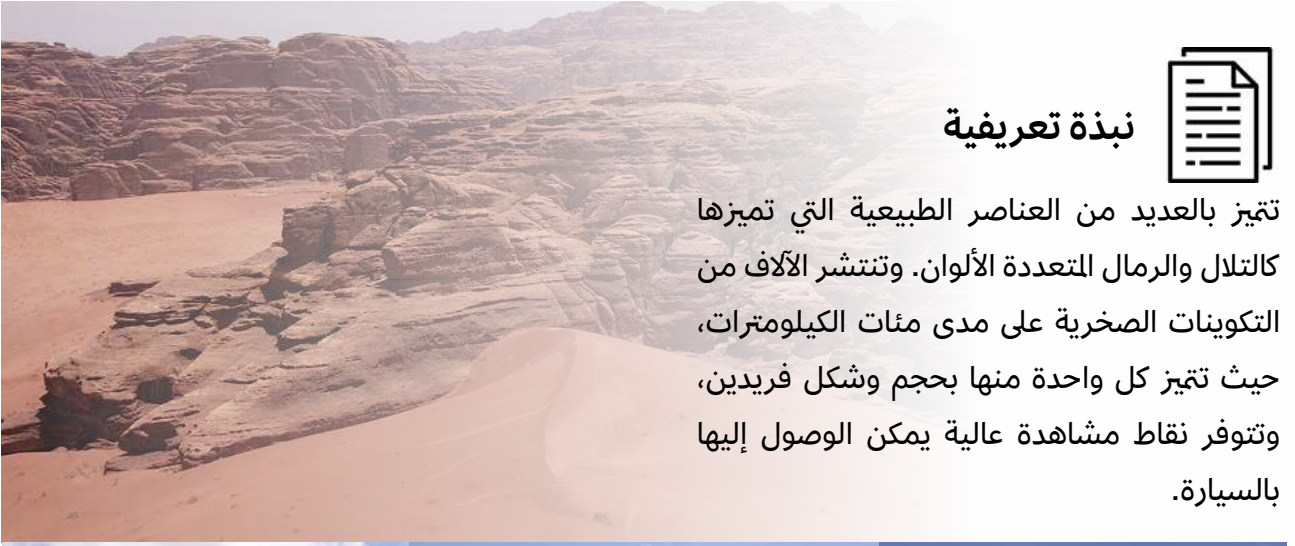


جبال الرمال الصفراء

## نبذة تعريفية



تتميز بالعديد من العناصر الطبيعية التي تميزها كالتلال والرمال المتعددة الألوان. وتنتشر الألاف من التكوينات الصخرية على مدى مئات الكيلومترات، حيث تتميز كل واحدة منها بحجم وشكل فريدين، وتتوفر نقاط مشاهدة عالية يمكن الوصول إليها بالسيارة.



### الخريطة الجغرافية



### ترشيحات

- الحركة - الإثارة
- الكوارث - الحروب
- الجريمة والعصابات.



### أقرب مطار

مطار الأمير سلطان بن عبد العزيز، الذي يبعد حوالي 120 كم.



### الموقع الجغرافي

100 كم شمال غرب تبوك، المملكة العربية السعودية.








وادي جب

## نبذة تعريفية



عبارة عن شق صخري تخترقه مياه السيول، وتحوّل طريقاً بفعل النحت، يبلغ طول الوادي 11 كم وتتدفق المياه عبر جانبه الجنوبي، ويبلغ ارتفاع جوانب الوادي 300م في بعض الأجزاء، لكن الميزة الأكثر إثارة للإعجاب في وادي جب توفر المياه العذبة بشكل أكثر انتظاماً من أي وادٍ آخر في المملكة، وينساب التيار في الجزء السفلي من الوادي ويخلق شلالات متوسطة الحجم، بالإضافة إلى العديد من البرك العميقة بما يكفي لتعيش فيها الأسماك، إلى جانب المناظر الخلابة التي تشكلها الصخور الرملية الملونة.



### الخريطة الجغرافية



### ترشيحات

العاطفية - الحركة  
- الحروب - الجريمة  
والعصابات.



### أقرب مطار


مطار منطقة جازان الذي يبعد  
129 كم.



### الموقع الجغرافي

يقع في الجزء الشرقي من جبل القهر  
التابع لمحافظة الريث، على بعد  
150 كيلومتراً إلى الشمال الشرقي  
من مدينة جيزان.




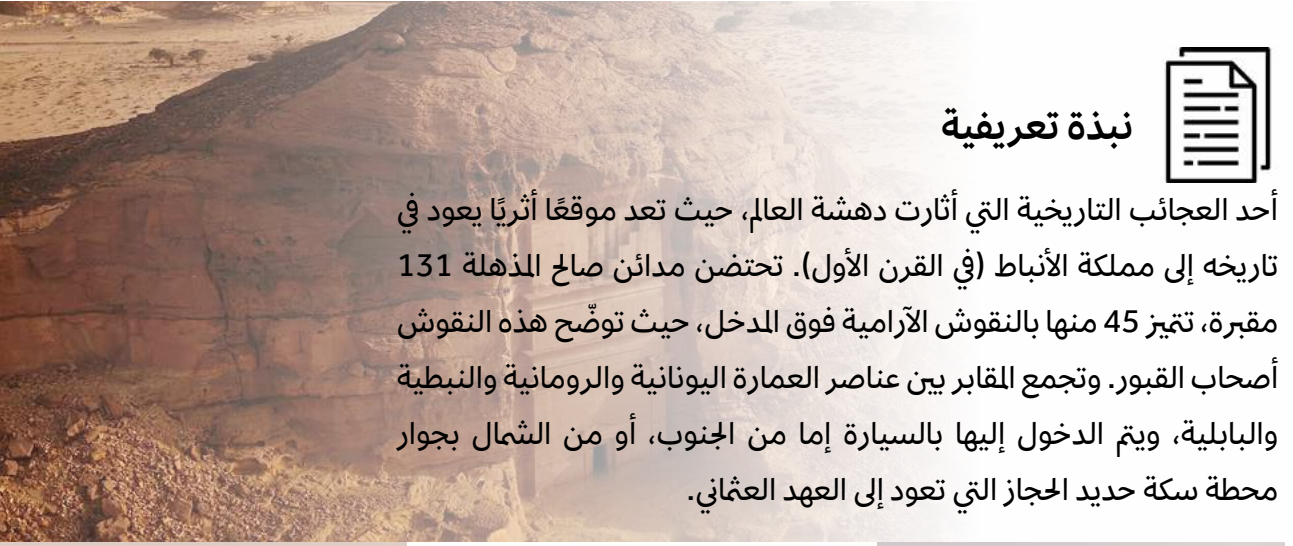


مدائن صالح

## نبذة تعريفية



أحد العجائب التاريخية التي أثارت دهشة العالم، حيث تعد موقعًا أثرياً يعود في تاريخه إلى مملكة الأنباط (في القرن الأول). تحتضن مدائن صالح المذهلة 131 مقبرة، تتميز 45 منها بالنقوش الآرامية فوق المدخل، حيث توّضح هذه النقوش أصحاب القبور. وتجمع المقابر بين عناصر العمارة اليونانية والرومانية والنبطية والبابلية، ويتم الدخول إليها بالسيارة إما من الجنوب، أو من الشمال بجوار محطة سكة حديد الحجاز التي تعود إلى العهد العثماني.



### الخريطة الجغرافية



### ترشيحات

التاريخية - الدرامية -  
السيرة الذاتية.



### أقرب مطار

مطار الأمير عبدالمجيد بن  
عبدالعزیز المحلي، العلا، ويبعد  
مسافة 55.4 كم.



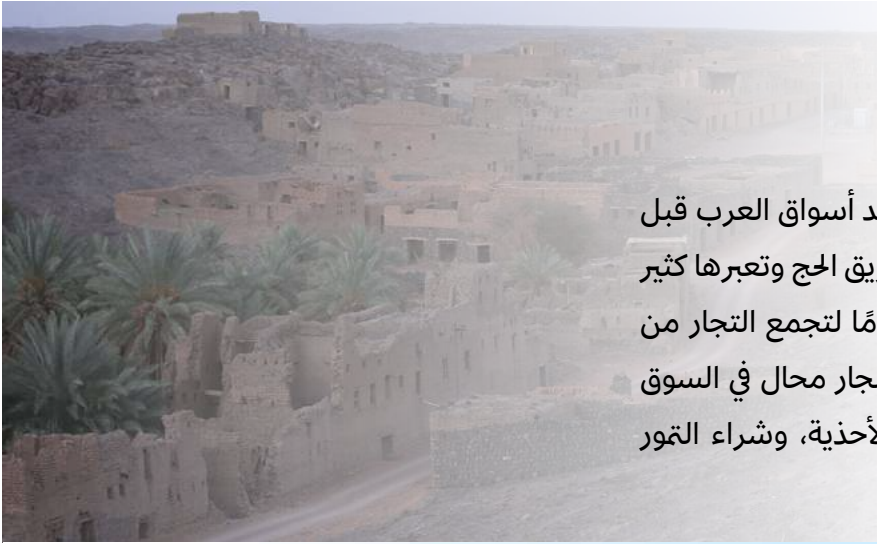
### الموقع الجغرافي

في محافظة العُلا، على بعد 402 كم  
شمال غرب المدينة المنورة، شمال  
غرب المملكة العربية السعودية.





سوق الشريف



## نبذة تعريفية



يعد امتدادًا لسوق "نظاة خير"، أحد أسواق العرب قبل الإسلام، وبحكم أن خير تقع على طريق الحج وتعتبرها كثير من القوافل، كانت مركزًا تجاريًا هامًا لتجمع التجار من نجد والحجاز في موسم الصيف لاستئجار محال في السوق وبيع المواد الغذائية والملبوسات والأحذية، وشراء التمور وبيعها في مناطق أخرى.



### الخريطة الجغرافية



### ترشيحات

الدرامية - التاريخية -  
الكلاسيكية.



### أقرب مطار

مطار الأمير عبدالمجيد بن  
عبدالعزیز المحلي، العلا، ويبعد  
مسافة 180 كم.



### الموقع الجغرافي

سوق الشريف، خير، المدينة  
المنورة، المملكة العربية السعودية.



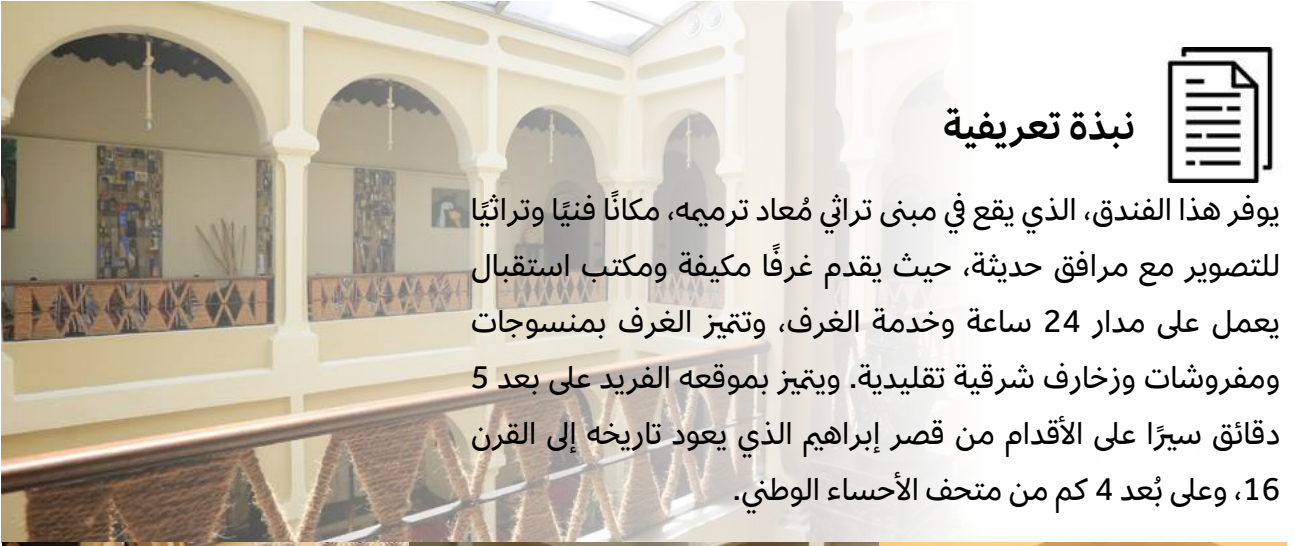
The image shows the interior of a traditional building. The ceiling is made of dark, thick wooden beams arranged in a grid pattern. A chandelier with four lit bulbs hangs from the center. The walls are light-colored and feature several arched doorways and niches. On the left, a wooden shelf holds several ornate ceramic vases. In the center, a dark wooden door with decorative metal studs is set within an archway. To the right, a dark wooden door is partially open, revealing a red fire extinguisher. A potted plant is visible near the central door. The overall atmosphere is warm and traditional.

## فندق الكوت التراثي

## نبذة تعريفية



يوفر هذا الفندق، الذي يقع في مبنى تراثي مُعاد ترميمه، مكانًا فنيًا وتراثيًا للتصوير مع مرافق حديثة، حيث يقدم غرفًا مكيفة ومكتب استقبال يعمل على مدار 24 ساعة وخدمة الغرف، وتتميز الغرف بمنسوجات ومفروشات وزخارف شرقية تقليدية. ويتميز بموقعه الفريد على بعد 5 دقائق سيرًا على الأقدام من قصر إبراهيم الذي يعود تاريخه إلى القرن 16، وعلى بُعد 4 كم من متحف الأحساء الوطني.



### الخريطة الجغرافية



### ترشيحات

الدرامية - التاريخية -  
السيرة الذاتية.



### أقرب مطار

مطار الأحساء الدولي على بعد  
14 كم.



### الموقع الجغرافي

طريق الملك خالد، حي الكوت  
القديم، الأحساء، المملكة العربية  
السعودية.







ميناء العقير

## نبذة تعريفية



ميناء بحري يقع في الأحساء، غرب الخليج العربي، يُعتبر أقدم ميناء بحري في المملكة، وقد سمي بالعقير أو العجير كما يسميه أهالي الأحساء من اسم قبيلة عجير التي سكنت المنطقة خلال الألف الأول قبل الميلاد. كان ميناء مهمًا في عهد الدولة العثمانية واستمر في الدولة السعودية حتى استغني عنه ونقل إلى ميناء الدمام. وكان قبل اكتشاف البترول هو الميناء الرئيسي للمنطقة الشرقية وجنوب ووسط نجد، وأصبح اليوم معلمًا أثريًا.



### الخريطة الجغرافية



### ترشيحات

الحركة - الإثارة -  
الوثائقيات.



### أقرب مطار

مطار الأحساء الدولي، الذي يبعد  
96 كم.



### الموقع الجغرافي

65 كم عن مدينة الهفوف،  
الأحساء، المملكة العربية  
السعودية.





جزيرة فرسان



## نبذة تعريفية



تتميز بالمنظر البحرية الخلابة والشعاب المرجانية، حيث تعد جزيرة فرسان إحدى أجمل المناطق البحرية في المملكة العربية السعودية، وهي غنية بالطبيعة والحياة البرية والبحرية، التي يمكن الاستفادة منها في التصوير خاصة المحميات الطبيعية أو أعماق البحار لاكتشاف جمال المرجان وتنوع المخلوقات الرائعة. وتتشكل الجزر من شعاب مرجانية مرتفعة، ولهذا السبب هي في الغالب مسطحة مع شواطئ ضحلة ونباتات قليلة.



### الخريطة الجغرافية



### ترشيحات

الدرامية - العاطفية  
- الرسوم المتحركة -  
المغامرات.



### أقرب مطار

مطار الملك عبدالله بن عبدالعزيز  
- جيزان، على بعد 61 كم.



### الموقع الجغرافي

50 كم غرب مدينة جازان، جنوب  
البحر الأحمر، جنوب غرب المملكة  
العربية السعودية.






المغارة المظلمة

## نبذة تعريفية



من أهم المناظر الطبيعية في مدينة تبوك، وتعد وجهة للمغامرين وعشاق المناظر الطبيعية العجيبة. اكتسبت هذه التسمية لكونها داكنة جدًا حتى أثناء النهار، وهي مغطاة برمال الصحراء من الداخل وتحيط بها الجبال الرسوبية الجميلة، ترسم لوحة طبيعية تذهل زوارها.



### الخريطة الجغرافية



### ترشيحات

المغامرات - الإثارة -  
الجريمة والعصابات.



### أقرب مطار

مطار الأمير سلطان بن  
عبدالعزیز، على بعد 83 كم.



### الموقع الجغرافي

على بعد حوالي 80 كم من مدينة  
تبوك، المملكة العربية السعودية.





**جبل القوس**



## نبذة تعريفية



يعد جبل القوس، أحد أشهر التكوينات الصخرية في صحراء العلا، ويمتاز بهيكله على شكل الجسر، والذي يشبه قوس قزح محاط بسحابتين، هو مشهد نادر، كما تحيط بهذا الجبل مترامي الأطراف من الحجر الرملي ماسات صحراوية شبه كريمة.



### الخريطة الجغرافية



### ترشيحات

الحركة - الإثارة -  
المغامرات - الجريمة  
والعصابات.



### أقرب مطار

مطار الأمير سلطان بن  
عبدالعزیز، على بعد 94 كم.



### الموقع الجغرافي

على بعد 90 كم من منطقة تبوك،  
شمال المملكة العربية السعودية.








وادي رايغ

## نبذة تعريفية



يعد وادي رايع من أشهر الأودية الحجازية في منطقة مكة، يقع على جنباته وفي نهايته مجموعة كبيرة من القرى والصحاري، ويمتد من الجانب الشرقي للمنطقة وصولاً إلى البحر الأحمر، ويحتوي على محطة قوافل نشأت قبل الميلاد بستئة سنة، ويصل إليه السائح عبر طريق يعبر حاراتها الشرقية وجبالها الجنوبية، ويتمتع بتكوينات جغرافية متعددة.



### الخريطة الجغرافية



### ترشيحات

الدرامية - التاريخية -  
الحروب.



### أقرب مطار

مطار رايع، على بعد 25 كم.



### الموقع الجغرافي

في قلب سراة الحجاز، وفي منتصف المسافة بين مكة المكرمة والمدينة المنورة، على بعد 100 كم متر عن رايع، في الجهة الشمالية الغربية للحدود الإدارية لمنطقة مكة المكرمة.






**فوهة بركان الوعبة**

## نبذة تعريفية



تعد فوهة بركان الوعبة، هي الأكبر من نوعها في الشرق الأوسط، بعرض 4 كيلومترات وعمق 250 مترًا، وهي أحد أروع العجائب الطبيعية في المملكة العربية السعودية: فوهة بركان شاسعة في قلبها بحيرة غامضة، وتوفر المناظر الطبيعية الشبيهة بالقمر تجربة رائعة، مع مناظر خلابة للصحراء من حافة الفوهة. وفي وسط الفجوة بلورات فوسفات الصوديوم البيضاء التي تخلق قشرة متلألئة مرئية من السماء. تتحول هذه السجادة الملحية إلى بحيرة لؤلؤية عندما يتجمع المطر في أجوافها، وتحيط بها الشجيرات والنخيل المنتشرة على حافتها.



### الخريطة الجغرافية



### ترشيحات

الحركة - التاريخية - الكوارث.



### أقرب مطار


مطار الطائف الدولي، الذي يبعد 207 كم.



### الموقع الجغرافي

حفر كشب - محافظة المويه - 260 كيلو مترًا شمال شرق الطائف - مكة المكرمة - المملكة العربية السعودية.






جبل القارة

## نبذة تعريفية



يعد أحد أشهر المعالم السياحية في الأحساء بالمنطقة الشرقية، ويتميز باعتدال درجة حرارته طوال العام، ويتكون من الحجر الرملي الكلسي ويتميز بتكويناته الصخرية النادرة وتعدد مغاراته، ويحتوي الجبل على العديد من التشققات الصخرية التي تتجمع بشكل جميل.



### الخريطة الجغرافية



### ترشيحات

الإثارة - التاريخية -  
الكوارث - المغامرات  
- الجريمة والعصابات



### أقرب مطار

مطار الأحساء، الهفوف، الذي  
يبعد 32 كم.



### الموقع الجغرافي

15 كيلومترًا شرق مدينة  
الهِفوف، يقع بين قرية التوثير  
وقرية القارة بمحافظة الأحساء،  
المنطقة الشرقية، المملكة العربية  
السعودية.





**التوصيات**

تنفيذ حملات ترويجية خلال الفعاليات الفنية الكبرى؛ لإبراز المواقع والوجهات المرشحة للتصوير في أنحاء المملكة.

تعزيز إجراءات التعريف ببرنامج حوافز الاسترداد النقدي المتاحة في المملكة أمام الجهات المنتجة إقليميًا ودوليًا.

توجيه صنّاع الأفلام السعوديين للتصوير في أبرز المواقع المختارة، وترويج أعمالهم إقليميًا ودوليًا لإظهار مدى روعة تلك الأماكن.

إيجاد برنامج حوافز لصغار المنتجين وصنّاع الأفلام للاستفادة والتصوير في المواقع التاريخية، مع الاحتفاظ ببعض المواقع عالية الجودة لكبار المنتجين.

الاهتمام بالترويج الإلكتروني للتعريف بتلك المواقع للجمهور من أجل خلق حالة إعجاب عامة بالمقاصد السعودية.

تعزيز اتفاقات الإنتاج السيغمائي المشترك مع جهات إقليمية ودولية.

تطوير العروض التفاعلية والإلكترونية العارضة للمواقع والجهات السعودية؛ مع إضافة تقنيات حديثة توفر كافة المعلومات وكيفية الاستخدام والوصول.

توزيع إصدارات رقمية إلكترونية وورقية على المنتجين وصنّاع الأفلام إقليميًا ودوليًا.

تعزيز فرص الترويج الخارجي للمواقع السعودية من خلال الاستعانة بكبرى شركات التسويق الدولية.





## للاطلاع على الأعداد السابقة



